

BIENVENIDOS

1

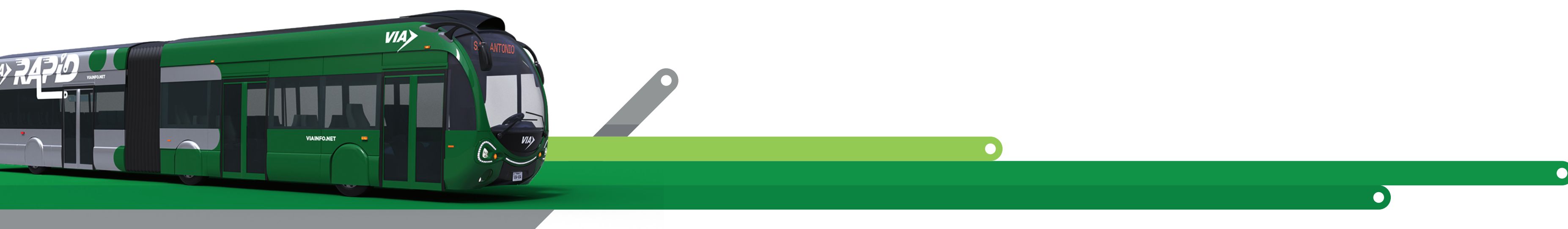
Por favor, **inicie sesión**.

2

Visite las estaciones **e interactúe** con los miembros del equipo del proyecto.

3

Proporcione comentarios sobre el proyecto en la estación de comentarios.



VIA RAPID



VIA RAPID SILVER LINE Moviendo a más personas más rápido y más lejos

Estación

1

Descripción general
y proceso del
proyecto

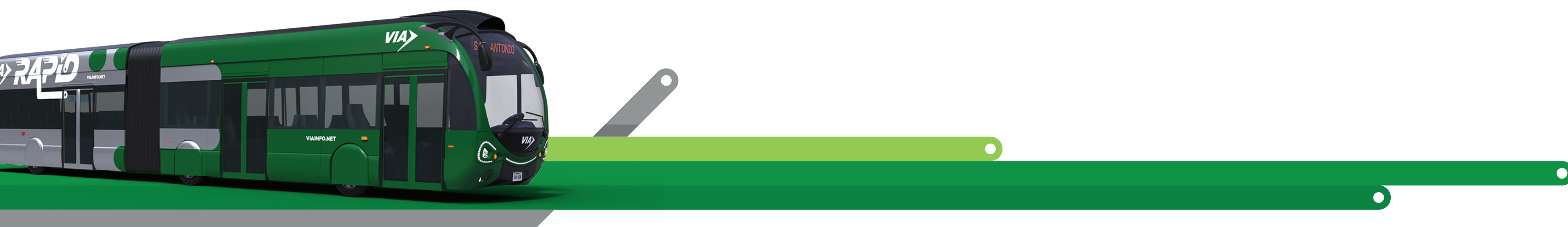


¿Qué es el Tránsito Rápido Avanzado?

El Tránsito Rápido Avanzado, o ART, es un **sistema de transporte público moderno y de alta calidad** que está diseñado para **mover a más personas más rápido y más lejos**.



VIA Rapid es el nombre del nuevo servicio de **Tránsito Rápido Avanzado** que proporcionará **opciones de transporte frecuentes, confiables y seguras** para una región en crecimiento de San Antonio.



¿Cuáles son los beneficios de VIA Rapid?



Ahorra tiempo

- Servicio diurno planificado de 10 minutos de lunes a viernes
- Servicio diurno planificado de 15 minutos los fines de semana
- Señales de tráfico aptas para autobuses
- Carriles de tráfico prioritarios para autobuses
- Tarifas prepagadas para un embarque más rápido



Simplifica el viaje

- Viajes más rápidos y frecuentes a destinos clave
- Información de ruta en tiempo real
- Abordajes accesibles para todos
- Abordaje nivelado y en todas las puertas



Ofrece más opciones de transporte público

- Conecta a más personas con más lugares en menos tiempo
- Proporciona una alternativa fiable a la conducción
- Ofrece acceso a destinos clave



Incluye beneficios adicionales

- Mejora la seguridad de conductores, peatones y ciclistas
- Se conecta con escuelas, trabajos y capacitación
- Se conecta a bienes y servicios
- Apoya el desarrollo económico
- Ayuda con la fluidez del tráfico
- Mejora la calidad del aire



¿Cuál es la propuesta de VIA Rapid Silver Line?



El proyecto propuesto de VIA Rapid Silver Line **crearía un acceso equitativo** a las oportunidades y ofrecería a los pasajeros un **servicio más rápido y frecuente** a sus destinos, con **nuevas estaciones, opciones de pago convenientes y fácil abordaje**.



El proyecto propuesto de VIA Rapid Silver Line **no está financiado actualmente** para su construcción y **necesita el aporte y el apoyo de la comunidad** para progresar.

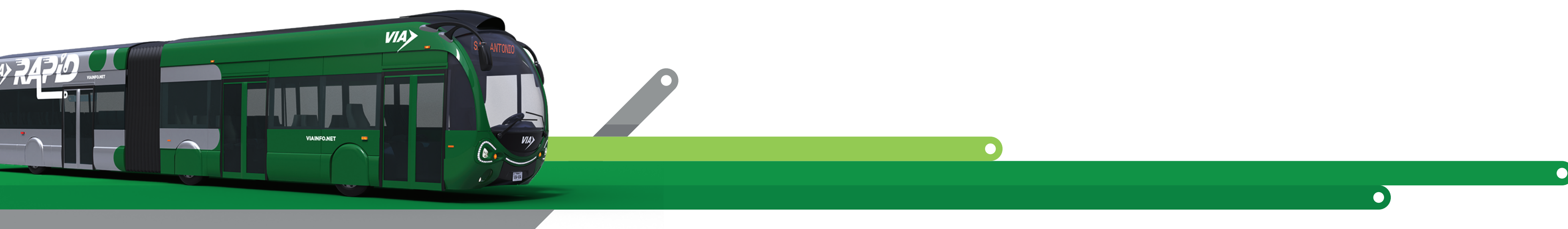
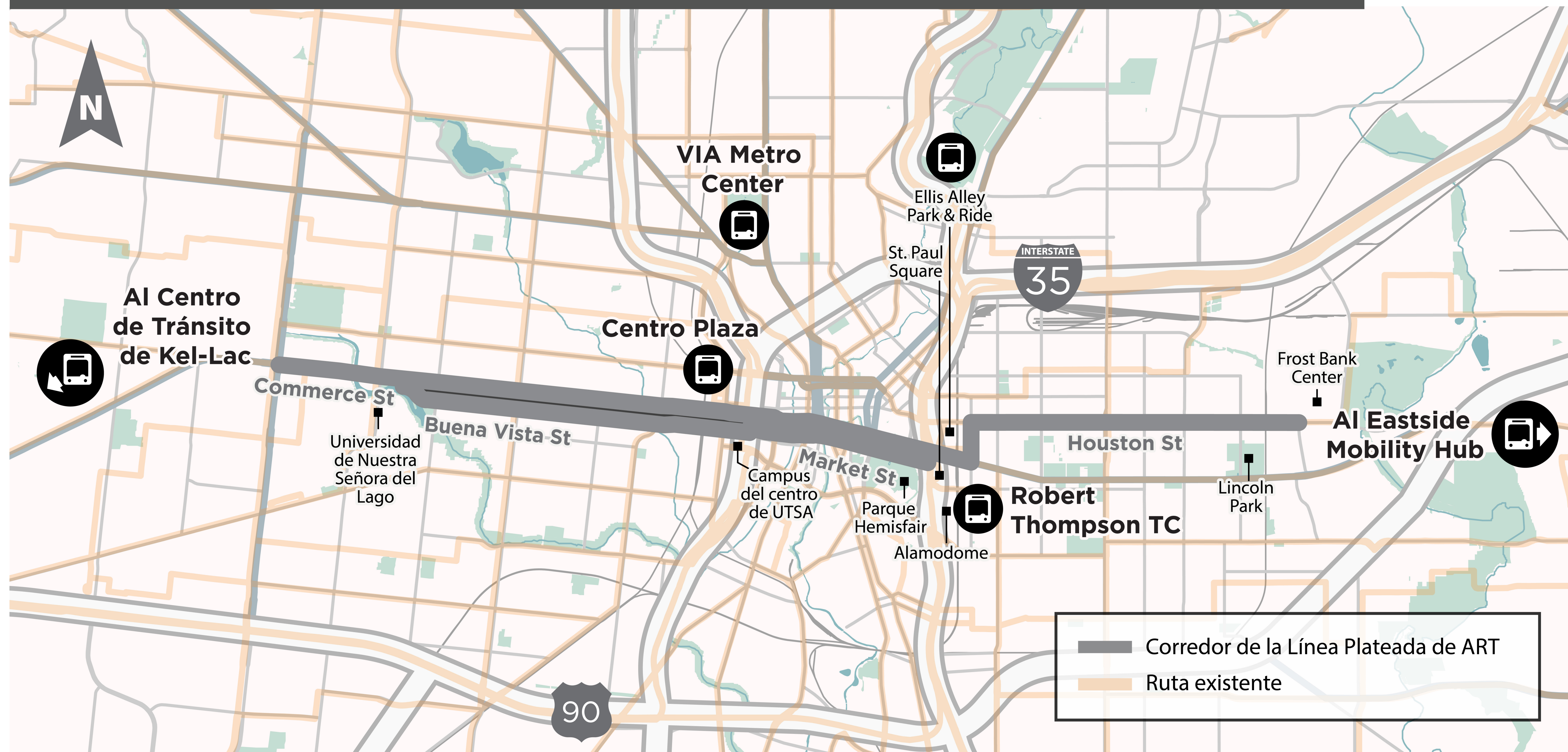
VIA Rapid se **basa en la red de tránsito VIA** y **mejorará la confiabilidad y la frecuencia**.



CONECTANDO A LOS LADOS ESTE Y OESTE DE LA CIUDAD

¿Dónde está la propuesta de VIA Rapid Silver Line?

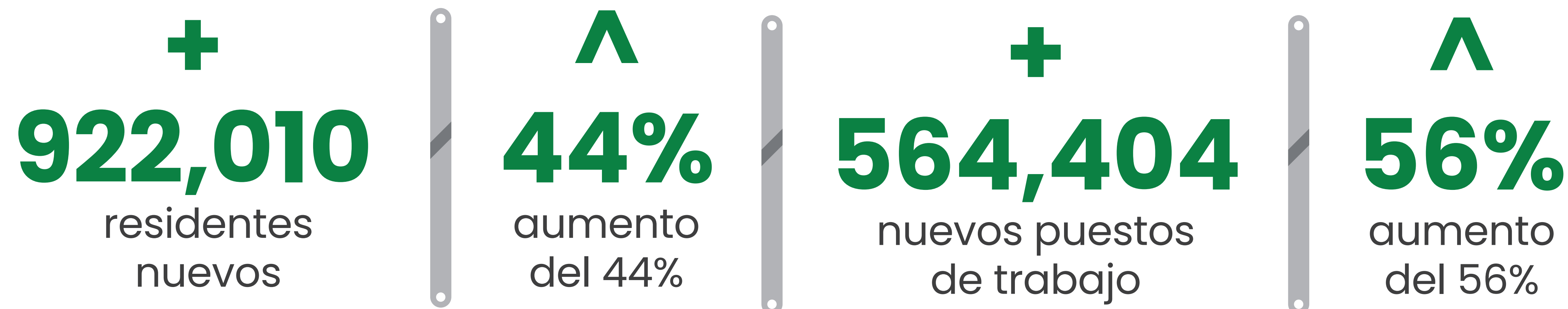
La información que se muestra es solo para fines ilustrativos y está sujeta a cambios. A medida que el proyecto avance en el desarrollo, incluirá más detalles que reflejarán los aportes del público y de las partes interesadas y los estudios realizados a través del proceso ambiental.



¿Por qué es necesaria la propuesta de VIA Rapid Silver Line?

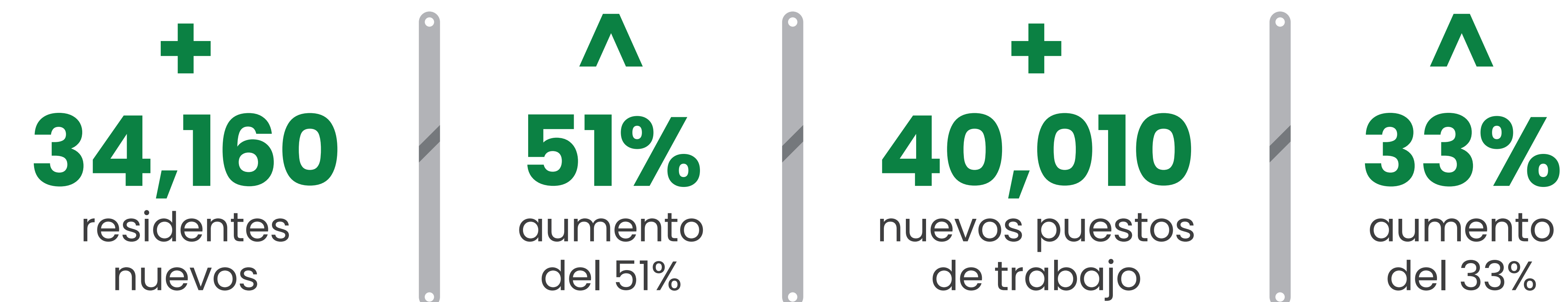
Crecimiento estimado

Condado de Bexar (2020-2045):



Crecimiento estimado

Corredor de la Línea Plateada (2020-2050):



El proyecto propuesto de **VIA Rapid Silver Line** amplía las **opciones de transporte** para los residentes a **lo largo de los lados este y oeste** de San Antonio. El proyecto también **facilitaría el crecimiento económico continuo y la conectividad** con el empleo, la educación, las actividades recreativas, los bienes y servicios, la atención médica y otros elementos esenciales de la vida diaria.

*Fuente: AAMPO, Movilidad 2050, 2045, 2019

Calculado en función de la población y el empleo dentro de 1/2 milla de las ubicaciones de estaciones propuestas utilizando datos de la Zona de Análisis de Transporte del modelo de pronóstico de demanda de viajes de AAMPO.



Estudios ambientales de VIA en curso

Estos son los recursos sociales, económicos y ambientales que se estudian:



Recursos históricos y arqueológicos



Impactos comunitarios y justicia ambiental



Materiales peligrosos



Recursos biológicos



Recursos hídricos (Humedales)



Ruido y calidad del aire



Uso del suelo y zonas verdes

➤ Las limitaciones ambientales son áreas clave que se deben evaluar y evitar, si es posible, al planificar mejoras. Consulte el mapa interactivo de restricciones ambientales.



Mapa interactivo de ambientales

Explore el mapa y envíe comentarios aquí, o más tarde, según su conveniencia.*

Cómo comentar:

1

Utilice uno de los iPads disponibles aquí, escanee el código QR o introduzca esta URL en su navegador.

<https://t.ly/SilverLineCommentMap>



*Para ser incluidos en el documento oficial de resumen de la reunión pública, todos los comentarios deben recibirse antes del lunes 5 de febrero de 2024.

2

Revisa el mapa

- Las instrucciones aparecerán en la página. Haga clic en "Aceptar" en la esquina inferior derecha para cerrar la ventana emergente de instrucciones. El mapa interactivo aparecerá en la pantalla y la ventana emergente "Herramienta para añadir comentarios" aparecerá a la izquierda de la pantalla.
- Acérquese y haga clic en el mapa para ver ubicaciones, calles y comentarios de otros participantes.
- Para cambiar el fondo del mapa, haga clic en el botón "galería de mapas base" en el lado izquierdo de la pantalla para cambiar el fondo a imágenes aéreas, calles, topográficos u otras opciones de fondo del mapa.
- Haga clic en el botón de leyenda en el lado izquierdo de la pantalla para ver una leyenda de mapa.

3

Deja un comentario

- La "Herramienta para añadir comentarios" debería aparecer automáticamente en el lado izquierdo de la pantalla. Si la ventana emergente se cierra, haga clic en el botón "Agregar herramienta de comentarios" a la izquierda, debajo de "Leyenda" y siga las instrucciones.
- Haga clic en "Nuevo comentario" en el círculo rojo, luego haga clic en la ubicación en el mapa asociada con su comentario, ponga su nombre completo y su(s) comentario(s) sobre el proyecto propuesto y, finalmente, haga clic en "Guardar".
- Repita estos pasos para dejar comentarios adicionales.



CONECTANDO A LOS LADOS ESTE Y OESTE DE LA CIUDAD

Horario previsto

Próximos pasos:

1

Documentar, evaluar y abordar los aportes del público.

2

Recopilar y analizar datos adicionales.

3

Aliente y solicite comentarios adicionales del público en el futuro.

Inicio del proyecto

Desarrollo del proyectos

Diseño final del proyecto

Puesta en Servicio Proyectado

2022

2023

2024

2025

2026

2027

2028

2029

Planificación del sistema ART y selección de corredores

Aquí Estamos

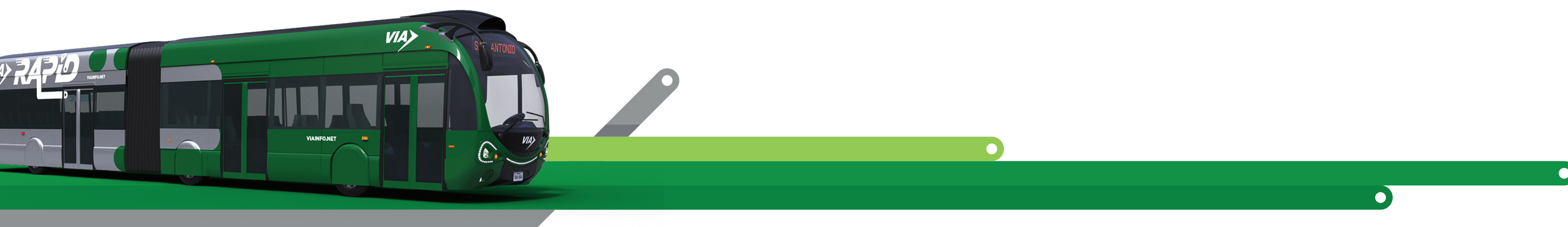
NEPA/ Revisión Ambiental

Diseño inicial

Construcción

Participación pública: Los comentarios del público contribuyen a informar el proyecto

Este cronograma es aproximado y está sujeto a cambios.



VIA RAPID



VIA RAPID SILVER LINE Moviendo a más personas más rápido y más lejos

Estación

2

Diseño
Conceptual




CONECTANDO A LOS LADOS ESTE Y OESTE DE LA CIUDAD

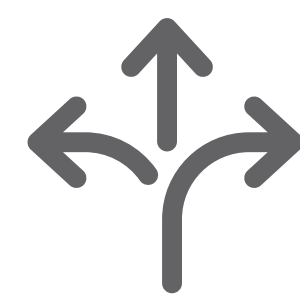
¿Cuáles son los factores que influyen en la ubicación de las estaciones?



Accesibilidad



Densidad de población



Proximidad a destinos clave



Aportes de la comunidad



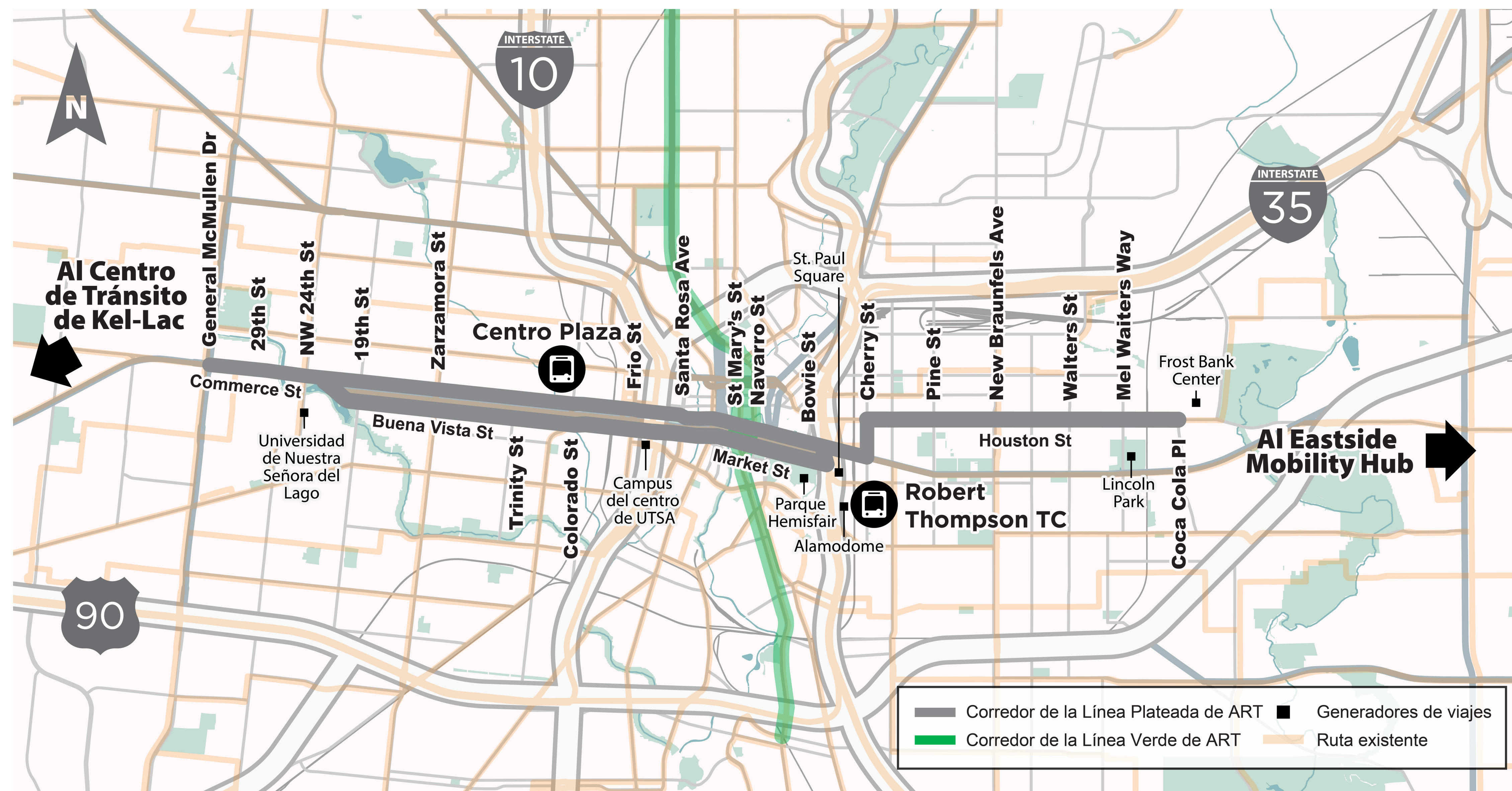
Conectividad y número de usuarios existentes



Seguridad



Impacto ambiental



La información que se muestra es solo para fines ilustrativos y está sujeta a cambios. A medida que el proyecto avanza en el desarrollo, incluirá más detalles que reflejarán los aportes del público y las partes interesadas y los estudios realizados durante el proceso ambiental.



Tipos de estaciones

Concepto de estación en la acera



Concepto de estación de funcionamiento central



Las representaciones de las estaciones proporcionadas son **conceptuales y reflejan los posibles tipos de estaciones planeadas** para el corredor de la Línea Verde Rápida VIA. La ubicación exacta y el diseño de las estaciones propuestas de la Línea Plateada se encuentran en la fase inicial de desarrollo.



VIA **RAPID**



VIA RAPID SILVER LINE Moviendo a más personas más rápido y más lejos

Estación

3

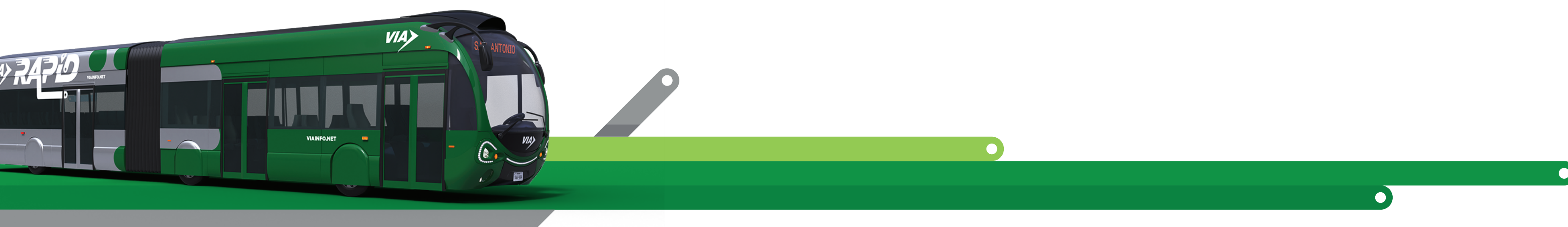
Necesitamos
su opinión

[KeepSAMoving.com](https://www.KeepSAMoving.com)



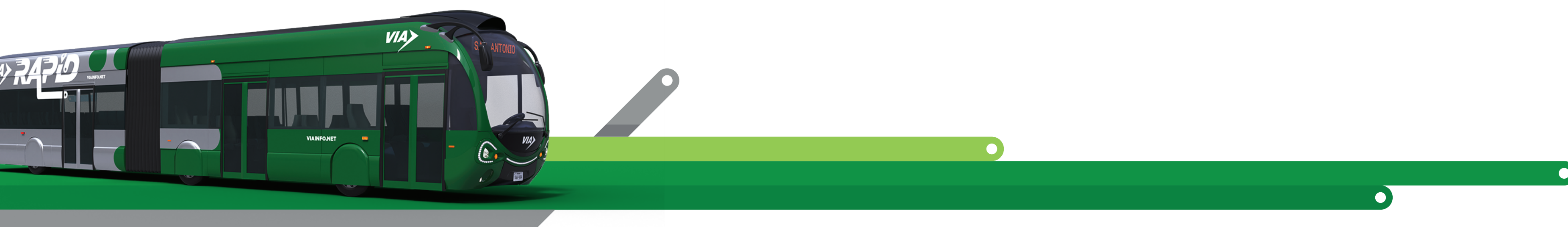
CUÉNTALE A VIA LO QUE PIENSA

¿Qué es lo que más le gusta del proyecto propuesto?



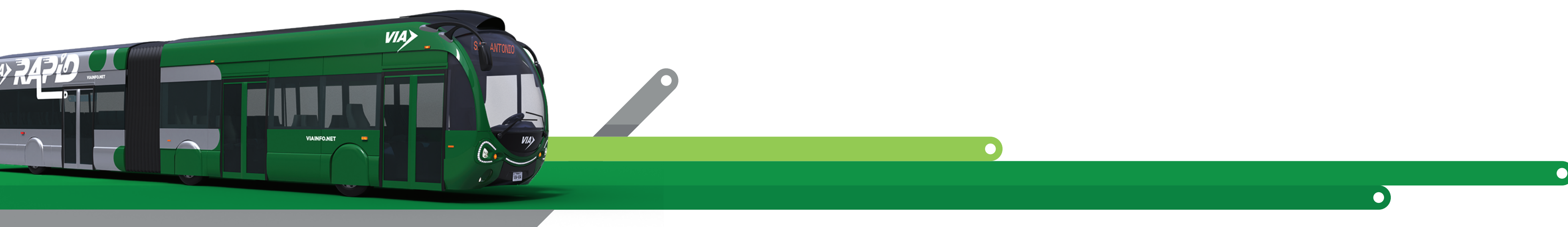
CUÉNTALE A VIA LO QUE PIENSA

¿Qué preocupaciones tiene sobre el proyecto propuesto?



CUÉNTALE A VIA LO QUE PIENSA

A medida que planificamos este proyecto, ¿qué quiere que VIA sepa sobre la comunidad y este corredor?



Cómo comentar



Formulario de comentarios

Envíe un formulario de comentarios en persona en la reunión.



En línea

Envíe un formulario de comentarios en línea.
keepsamoving.com/via-rapid-silver-line/



Correo electrónico

Envíe un comentario por correo electrónico a: KeepSAMoving@viainfo.net.



Correo

Envíe un comentario por correo postal de U.S. a:

Attn:
VIA Rapid Silver Line Project

c/o:
Government and
Community Relations
7067 San Pedro Avenue
San Antonio, TX 78216



Para ser incluidos en el documento oficial de resumen de la reunión pública, todos los comentarios deben recibirse o tener matasellos antes del **lunes 5 de febrero de 2024.**



CONECTANDO A LOS LADOS ESTE Y OESTE DE LA CIUDAD

Cronograma previsto del proyecto



Este cronograma es aproximado y está sujeto a cambios.

